

# PERMISO DE EDIFICACION

Loteo D.F.L. 2 con construcción simultanea  SI  NO  
 Loteo con Construcción Simultanea  SI  NO


OBRA NUEVA     
  AMPLIACION MAYOR A 100 M2     
  ALTERACION     
  REPARACION     
  RECONSTRUCCION

## DIRECCION DE OBRAS - ILUSTRE MUNICIPALIDAD DE PARRAL

URBANO     
  RURAL     
  CUS

Numero de Permiso
0111
Fecha
03/05/2013
ROL S.I.I.
151-33

**VISTOS:**

- A) Las atribuciones emanadas del Art. 24 de la Ley Orgánica Constitucional de Municipalidades.
- B) Las disposiciones de la Ley General de Urbanismo y Construcciones en especial el Art. 116, su Ordenanza General, y el Instrumento de Planificación Territorial.
- C) La Solicitud de Aprobación, los planos y demás antecedentes debidamente suscritos por el propietario y los profesionales correspondientes al expediente S.P.E.-5 1.4/5.1.6. N° \_\_\_\_\_
- D) El certificado de Informaciones Previas N° \_\_\_\_\_ de Fecha \_\_/\_\_/\_\_\_\_
- E) El anteproyecto de Edificación N° \_\_\_\_\_ vigente, de fecha \_\_/\_\_/\_\_\_\_ (cuando corresponda)
-  F) El Informe Favorable de Revisor Independiente N° \_\_\_\_\_ de Fecha \_\_/\_\_/\_\_\_\_ (cuando corresponda)
- G) El Informe Favorable de Revisor de Proyecto de Cálculo Estructural N° \_\_\_\_\_ de Fecha \_\_/\_\_/\_\_\_\_ (cuando corresponda)
- H) La solicitud N° \_\_\_\_\_ de Fecha \_\_/\_\_/\_\_\_\_ de aprobación de loteo con construcción simultanea.
- I) Otros (especificar): \_\_\_\_\_

**RESUELVO:**

1.- Otorgar permiso para CASA HABITACION \_\_\_\_\_ con una superficie edificada total de 46.7 m2 y de 1 pisos de altura, destinado a \_\_\_\_\_ (especificar) \_\_\_\_\_ N° edificios casas, galpones \_\_\_\_\_

ubicado en calle/avenida/camino \_\_\_\_\_ DELICIAS SUR VIVIENDA N° 958  
 Lote N° \_\_\_\_\_  
 manzana \_\_\_\_\_ localidad o loteo \_\_\_\_\_ PARRAL  
 sector URBANO Zona \_\_\_\_\_ del plan regulador \_\_\_\_\_  
(Urbano o Rural) Comunal o Intercomunal

aprobando los planos y demás antecedentes, que forman parte de la presente autorización mencionados en la letra C de los VISTOS de este permiso

 Dejar constancia que la obra que se aprueba \_\_\_\_\_ (MANTIENE O PIERDE)  
 los beneficios del D.F.L.-N°2 de 1959 y se acoge a las siguientes disposiciones especiales:

BENEFICIO DE FUSION DE TERRENOS, PROYECCION DE SOMBRAS, CONJUNTO ARMONICO

3.- Que el presente permiso se otorga amparado en las siguientes autorizaciones especiales:

Art. 121, Art. 122, Art. 123, Art. 124, de la Ley General Urbanismo y Construcciones, otros, (especificar)

Plazos de la autorización especial \_\_\_\_\_

4.- Que el proyecto que se aprueba se ajusta al citado anteproyecto aprobado. (cuando corresponda)

**5.- INDIVIDUALIZACION DEL PROPIETARIO**

NOMBRE O RAZON SOCIAL DEL PROPIETARIO  
 DANIEL SEGUNDO MAUREIRA CAMPOS

R.U.T.  
 009397502-2

REPRESENTANTE LEGAL DEL PROPIETARIO	R.U.T.
-------------------------------------	--------

### 6.- INDIVIDUALIZACION DE LOS PROFESIONALES

NOMBRE O RAZON SOCIAL de la Empresa del ARQUITECTO PROYECTISTA (cuando corresponda)	R.U.T.	
NOMBRE DEL ARQUITECTO PROYECTISTA ISAAC ESPINOZA CAMPOS	R.U.T. 013374975-6	
NOMBRE DEL CALCULISTA	R.U.T.	
NOMBRE DEL CONSTRUCTOR (*)	R.U.T.	
NOMBRE DEL REVISOR INDEPENDIENTE (cuando corresponda)	REGISTRO	CATEGORIA
NOMBRE O RAZON SOCIAL del REVISOR DEL PROYECTO DE CALCULO ESTRUCTURAL (cuando corresponda)	REGISTRO	CATEGORIA

(\*) podrá individualizarse hasta antes del inicio de las obras

### 7.- CARACTERISTICAS DEL PROYECTO

#### 7.1.- Destino(s) Contemplados(s)

Residencial Art. 2.1.25. OGUC.	Destino Especifico:		
Equipamiento Art. 2.1.33. OGUC.	Clase Art. 2.1.33 OGUC	Actividad	Escala Art. 2.1.36. OGUC
Actividades Productivas Art. 2.1.28. OGUC.	Destino Especifico:		
Infraestructura Art. 2.1.29. O.G.U.C.	Destino Especifico:		
Otros (especificar)			

#### C.- Superficies

	UTIL (m2)	COMUN (m2)	TOTAL(m2)
S. Edificada Bajo Terreno			
S. Edificada Sobre Terreno	45.70		45.70
S. Edificada Total	45.70		45.70
Superficie Total Terreno			208.00

#### 7.3.- Normas Urbanisticas Aplicadas

	Permitido	Proyectado		Permitido	Proyectado
Coef. de Constructibilidad			Coefficiente de Ocupación de Suelo		
Coef. de Ocupacion pisos superiores			Densidad		
Altura Maxima en Metros o Pisos			Adosamiento		
Rasantes			Antejardin		
Distanciamientos					
Estacionamientos Requeridos			Estacionamientos Proyectados		

#### DISPOSICIONES ESPECIALES A QUE SE ACOGE EL PROYECTO

D.F.L-Nº2 de 1959	Ley Nº 19.537	Proyeccion Sombras	Segunda Vivienda
Conjunto Armonico	Beneficio Fusion	Conj. Viv Econ.	Otros (especificar)
AUTORIZACIONES ESPECIALES LGUC			
Art 121	Art. 122	Art. 123	Art. 124
			Art. 55
			Otro

Edificio de Uso Publico		TODO	PARTE	X	NO
Cuenta con Anteproyecto Aprobado	SI	X	NO	Res. Nº	Fecha / /

#### 7.4- Numero de Unidades Totales por Destino


Viviendas		1	Oficinas	
Locales Comerciales			Estacionamientos	
Otros (Especificar):				

7.5.- PAGO DE DERECHOS

CLASIFICACION(ES) DE LA CONSTRUCCION				Clasificacion	
				G3	M2
					46.70
Presupuesto					
Subtotal Derechos Municipales					4.960,754
Descuento 30% con informe de revisor independiente				(-)	74,411
Alteraciones o Ampliaciones				(-)	0
Total Derechos Municipales				(+)	
Descuento por Unidades Repetidas				%	74,411
Consignado al Ingreso Anteproyecto				Nº	Fecha:
Consignado con Anteproyecto				Nº	Fecha:
Monto Consignado al Ingreso				Nº	Fecha:
<b>TOTAL A PAGAR</b>					<b>74,411</b>
Giro Ingreso Municipal				Nº	Fecha
Convenio de Pago				Nº	Fecha

Notas: Solo para situaciones especiales de la autorizacion  
 Por estar acogidos al D.F.L. N° 2 el Permiso de Construcción debera estar reducido a escritura pública para la Recepción Definitiva  
**ACOGIDA A ZONA DE CATASTROFE**

Realizado por: LMG



DIRECTOR DE OBRAS

# PERMISO DE EDIFICACION

OBRA NUEVA     
  AMPLIACION MAYOR A 100 M2     
  ALTERACION     
  REPARACION     
  RECONSTRUCCION

Loteo DFL 2 con construccion simultanea     
  SI       NO  
 Loteo con Construccion Simultanea     
  SI       NO

## DIRECCION DE OBRAS - ILUSTRE MUNICIPALIDAD DE PARRAL

URBANO     
  RURAL     
  CUS

Numero de Permiso
0111
Fecha
03/05/2013
ROL S.I.I.
151-33

**VISTOS:**

- A) Las atribuciones emanadas del Art. 24 de la Ley Orgánica Constitucional de Municipalidades.
- B) Las disposiciones de la Ley General de Urbanismo y Construcciones en especial el Art. 116, su Ordenanza General, y el Instrumento de Planificación Territorial.
- C) La Solicitud de Aprobación, los planos y demás antecedentes debidamente suscritos por el propietario y los profesionales correspondientes al expediente S.P.E.-5.1.4/5.1.6. N° \_\_\_\_\_
- D) El certificado de Informaciones Previas N° \_\_\_\_\_ de Fecha \_\_\_\_/\_\_\_\_/\_\_\_\_
- E) El anteproyecto de Edificación N° \_\_\_\_\_ vigente, de fecha \_\_\_\_/\_\_\_\_/\_\_\_\_ (cuando corresponda)
- F) El Informe Favorable de Revisor Independiente N° \_\_\_\_\_ de Fecha \_\_\_\_/\_\_\_\_/\_\_\_\_ (cuando corresponda)
- G) El Informe Favorable de Revisor de Proyecto de Cálculo Estructural N° \_\_\_\_\_ de Fecha \_\_\_\_/\_\_\_\_/\_\_\_\_ (cuando corresponda)
- H) La solicitud N° \_\_\_\_\_ de Fecha \_\_\_\_/\_\_\_\_/\_\_\_\_ de aprobación de loteo con construcción simultánea.
- I) Otros (especificar): \_\_\_\_\_

**RESUELVO:**

1.- Otorgar permiso para CASA HABITACION \_\_\_\_\_ 1 \_\_\_\_\_ con una superficie edificada total de 46.7 m2 y de 1 pisos de altura, destinado a VIVIENDA ubicado en calle/avenida/camino DELICIAS SUR N° 958 Lote N° \_\_\_\_\_ manzana \_\_\_\_\_ localidad o loteo PARRAL sector URBANO Zona \_\_\_\_\_ del plan regulador \_\_\_\_\_ (Urbano o Rural) \_\_\_\_\_ Comunal o Intercomunal \_\_\_\_\_

aprobando los planos y demás antecedentes, que forman parte de la presente autorización mencionados en la letra C de los VISTOS de este permiso

Dejar constancia que la obra que se aprueba \_\_\_\_\_ (MANTIENE O PIERDE) los beneficios del D.F.L.-N°2 de 1959 y se acoge a las siguientes disposiciones especiales:

BENEFICIO DE FUSION DE TERRENOS, PROYECCION DE SOMBRAS, CONJUNTO ARMONICO

3.- Que el presente permiso se otorga amparado en las siguientes autorizaciones especiales: \_\_\_\_\_ Art. 121, Art. 122, Art. 123, Art. 124, de la Ley General Urbanismo y Construcciones, otros. (especificar)

Plazos de la autorización especial \_\_\_\_\_

4.- Que el proyecto que se aprueba se ajusta al citado anteproyecto aprobado. (cuando corresponda)

**5.- INDIVIDUALIZACION DEL PROPIETARIO**

NOMBRE O RAZON SOCIAL DEL PROPIETARIO	R.U.T.
DANIEL SEGUNDO MAUREIRA CAMPOS	009397502-2

REPRESENTANTE LEGAL DEL PROPIETARIO	R.U.T.
-------------------------------------	--------

## 6.- INDIVIDUALIZACION DE LOS PROFESIONALES

NOMBRE O RAZON SOCIAL de la Empresa del ARQUITECTO PROYECTISTA (cuando corresponda)	R.U.T.	
NOMBRE DEL ARQUITECTO PROYECTISTA ISAAC ESPINOZA CAMPOS	R.U.T. 013374975-6	
NOMBRE DEL CALCULISTA	R.U.T.	
NOMBRE DEL CONSTRUCTOR (*)	R.U.T.	
NOMBRE DEL REVISOR INDEPENDIENTE (cuando corresponda)	REGISTRO	CATEGORIA
NOMBRE O RAZON SOCIAL del REVISOR DEL PROYECTO DE CALCULO ESTRUCTURAL (cuando corresponda)	REGISTRO	CATEGORIA

(\*) podrá individualizarse hasta antes del inicio de las obras

## 7.- CARACTERISTICAS DEL PROYECTO

### 7.1.- Destino(s) Contemplados(s)

Residencial Art. 2.1.25. OGUC.	Destino Especifico:		
Equipamiento Art. 2.1.33. OGUC.	Clase Art. 2.1.33 OGUC	Actividad	Escala Art. 2.1.36. OGUC
Actividades Productivas Art. 2.1.28. OGUC.	Destino Especifico:		
Infraestructura Art. 2.1.29. O.G.U.C.	Destino Especifico:		
Otros (especificar)			



### C.- Superficies

	UTIL (m2)	COMUN (m2)	TOTAL(m2)
S. Edificada Bajo Terreno			
S. Edificada Sobre Terreno	45.70		45.70
S. Edificada Total	45.70		45.70
Superficie Total Terreno			208.00

### 7.3.- Normas Urbanísticas Aplicadas

	Permitido	Proyectado		Permitido	Proyectado
Coef. de Constructibilidad			Coeficiente de Ocupación de Suelo		
Coef. de Ocupacion pisos superiores			Densidad		
Altura Maxima en Metros o Pisos			Adosamiento		
Rasantes			Antejardin		
Distanciamientos					

Estacionamientos Requeridos	Estacionamientos Proyectados
-----------------------------	------------------------------

### DISPOSICIONES ESPECIALES A QUE SE ACOGE EL PROYECTO

D.F.L-Nº2 de 1959	Ley Nº 19.537	Proyeccion Sombras	Segunda Vivienda
Conjunto Armonico	Beneficio Fusion	Conj. Viv Econ.	Otros (especificar)

### AUTORIZACIONES ESPECIALES LGUC

Art 121	Art. 122	Art. 123	Art. 124	Art. 55	Otro
---------	----------	----------	----------	---------	------

Edificio de Uso Publico		TODO	PARTE	X	NO
Cuenta con Anteproyecto Aprobado	SI	X	NO	Res. Nº	Fecha / /

### 7.4- Numero de Unidades Totales por Destino

Viviendas	1	Oficinas	
Locales Comerciales		Estacionamientos	
Otros (Especificar):			


7.5.- PAGO DE DERECHOS

CLASIFICACION(ES) DE LA CONSTRUCCION				Clasificacion	M2
				G3	46.70
Presupuesto					4,960,754
Subtotal Derechos Municipales				(-)	74,411
Descuento 30% con informe de revisor independiente				(-)	0
Alteraciones o Ampliaciones				(+)	
Total Derechos Municipales				%	74,411
Descuento por Unidades Repetidas				(-)	
Consignado al Ingreso Anteproyecto	Nº	Fecha:	(-)		
Consignado con Anteproyecto	Nº	Fecha:	(-)		
Monto Consignado al Ingreso	Nº	Fecha:	(-)		
<b>TOTAL A PAGAR</b>					<b>74,411</b>
Giro Ingreso Municipal	Nº	Fecha			
Convenio de Pago	Nº	Fecha			

Notas: Solo para situaciones especiales de la autorizacion

Por estar acogidos al D.F.L. N° 2 el Permiso de Construcción deberá estar reducido a escritura pública para la Recepción Definitiva  
**ACOGIDA A ZONA DE CATASTROFE**

Realizado por: LMG

  
 DIRECTOR DE OBRAS