

PERMISO DE EDIFICACION

OBRA NUEVA
 SI NO
 Loteo DFL 2 con construccion simultanea
 SI NO
 Loteo con Construccion Simultanea
 SI NO

AMPLIACION MAYOR A 100 M2
 ALTERACION
 REPARACION
 RECONSTRUCCION

DIRECCION DE OBRAS - ILUSTRE MUNICIPALIDAD DE PARRAL

URBANO
 RURAL
 CUS

Numero de Permiso
0146
Fecha
29/05/2013
ROL S.I.I.
118-16

VISTOS:

- A) Las atribuciones emanadas del Art. 24 de la Ley Orgánica Constitucional de Municipalidades.
- B) Las disposiciones de la Ley General de Urbanismo y Construcciones en especial el Art. 116, su Ordenanza General, y el Instrumento de Planificación Territorial.
- C) La Solicitud de Aprobación, los planos y demás antecedentes debidamente suscritos por el propietario y los profesionales correspondientes al expediente S.P.E.-5.1.4/5.1.6. N° _____
- D) El certificado de Informaciones Previas N° _____ de Fecha ____/____/____
- E) El anteproyecto de Edificación N° _____ vigente, de fecha ____/____/____ (cuando corresponda)
- F) El Informe Favorable de Revisor Independiente N° _____ de Fecha ____/____/____ (cuando corresponda)
- G) El Informe Favorable de Revisor de Proyecto de Calculo Estructural N° _____ de Fecha ____/____/____ (cuando corresponda)
- H) La solicitud N° _____ de Fecha ____/____/____ de aprobación de loteo con construcción simultánea.
- I) Otros (especificar): _____

RESUELVO:

1.- Otorgar permiso para REGULARIZACION AMPLI 1 con una superficie edificada total de 33.03 m2 y de 2 pisos de altura, destinado a HABITACIONAL ubicado en calle/avenida/camino PASAJE 1 N° 1351 Lote N° _____ manzana _____ localidad o loteo PARRAL sector URBANO Zona ZU2 del plan regulador PARRAL (Urbano o Rural) Comunal o Intercomunal

aprobando los planos y demás antecedentes, que forman parte de la presente autorización mencionados en la letra C de los VISTOS de este permiso

Dejar constancia que la obra que se aprueba _____ (MANTIENE O PIERDE)

los beneficios del D.F.L.-N°2 de 1959 y se acoge a las siguientes disposiciones especiales:

BENEFICIO DE FUSION DE TERRENOS, PROYECCION DE SOMBRAS, CONJUNTO ARMONICO

3.- Que el presente permiso se otorga amparado en las siguientes autorizaciones especiales:

Art. 121, Art. 122, Art. 123, Art. 124, de la Ley General Urbanismo y Construcciones, otros. (especificar)

Plazos de la autorización especial _____

4.- Que el proyecto que se aprueba se ajusta al citado anteproyecto aprobado. (cuando corresponda)

5.- INDIVIDUALIZACION DEL PROPIETARIO

NOMBRE O RAZON SOCIAL DEL PROPIETARIO	R.U.T.
CAROLA ANDREA MANRIQUEZ YAÑEZ	014092981-6

REPRESENTANTE LEGAL DEL PROPIETARIO	R.U.T.
-------------------------------------	--------

6.- INDIVIDUALIZACION DE LOS PROFESIONALES

NOMBRE O RAZON SOCIAL de la Empresa del ARQUITECTO PROYECTISTA (cuando corresponda)	R.U.T.	
NOMBRE DEL ARQUITECTO PROYECTISTA	R.U.T.	
SOLEDAD PARRA ESCOBAR	013374790-7	
NOMBRE DEL CALCULISTA	R.U.T.	
NOMBRE DEL CONSTRUCTOR (*)	R.U.T.	
NOMBRE DEL REVISOR INDEPENDIENTE (cuando corresponda)	REGISTRO	CATEGORIA
NOMBRE O RAZON SOCIAL del REVISOR DEL PROYECTO DE CALCULO ESTRUCTURAL (cuando corresponda)	REGISTRO	CATEGORIA

(*) podrá individualizarse hasta antes del inicio de las obras

7.- CARACTERISTICAS DEL PROYECTO

7.1.- Destino(s) Contemplados(s)

Residencial Art. 2.1.25. OGUC.	Destino Especifico:		
Equipamiento Art. 2.1.33. OGUC.	Clase Art. 2.1.33 OGUC	Actividad	Escala Art. 2.1.36. OGUC
Actividades Productivas Art. 2.1.28. OGUC.	Destino Especifico:		
Infraestructura Art. 2.1.29. O.G.U.C.	Destino Especifico:		
Otros (especificar)			

7.2.- Superficies

	UTIL (m2)	COMUN (m2)	TOTAL(m2)
S. Edificada Bajo Terreno			
S. Edificada Sobre Terreno	33.03		33.03
S. Edificada Total	33.03		33.03
Superficie Total Terreno			135.88

7.3.- Normas Urbanisticas Aplicadas

	Permitido	Proyectado		Permitido	Proyectado
Coef. de Constructibilidad			Coeficiente de Ocupación de Suelo		
Coef. de Ocupacion pisos superiores			Densidad		
Altura Maxima en Metros o Pisos			Adosamiento		
Rasantes			Antejardin		
Distanciamientos					

Estacionamientos Requeridos	Estacionamientos Proyectados
-----------------------------	------------------------------

DISPOSICIONES ESPECIALES A QUE SE ACOGE EL PROYECTO

<input checked="" type="checkbox"/> D.F.L-Nº2 de 1959	<input type="checkbox"/> Ley Nº 19.537	<input type="checkbox"/> Proyeccion Sombras	<input type="checkbox"/> Segunda Vivienda
<input type="checkbox"/> Conjunto Armonico	<input type="checkbox"/> Beneficio Fusion	<input type="checkbox"/> Conj. Viv Econ.	<input type="checkbox"/> Otros (especificar)

AUTORIZACIONES ESPECIALES LGUC

<input type="checkbox"/> Art 121	<input type="checkbox"/> Art. 122	<input type="checkbox"/> Art. 123	<input type="checkbox"/> Art. 124	<input type="checkbox"/> Art. 55	<input type="checkbox"/> Otro
----------------------------------	-----------------------------------	-----------------------------------	-----------------------------------	----------------------------------	-------------------------------

Edificio de Uso Publico		TODO	PARTE	<input checked="" type="checkbox"/> NO
Cuenta con Anteproyecto Aprobado	<input type="checkbox"/> SI <input checked="" type="checkbox"/> NO	Res. Nº	Fecha	/ /

7.4- Numero de Unidades Totales por Destino


Viviendas	1	Oficinas	
Locales Comerciales		Estacionamientos	
Otros (Especificar):			

7.5.- PAGO DE DERECHOS

CLASIFICACION(ES) DE LA CONSTRUCCION				Clasificacion		M2
				C4	E4	25.56
Presupuesto						
Subtotal Derechos Municipales						3,286,028
Descuento 30% con informe de revisor independiente				(-)		49,290
Alteraciones o Ampliaciones				(-)		0
Total Derechos Municipales				(+)		
Descuento por Unidades Repetidas				%		49,290
Consignado al Ingreso Anteproyecto				Nº	Fecha:	(-)
Consignado con Anteproyecto				Nº	Fecha:	(-)
Monto Consignado al Ingreso				Nº	Fecha:	(-)
TOTAL A PAGAR						49,290
Giro Ingreso Municipal		Nº		Fecha		
Convenio de Pago		Nº		Fecha		

Notas: Solo para situaciones especiales de la autorizacion

Realizado por: JCM



 MUNICIPALIDAD DE P. DEL R.

 DIRECTOR DE OBRAS

 *

 DIRECTOR DE OBRAS

PERMISO DE EDIFICACION

<input checked="" type="checkbox"/> OBRA NUEVA	Loteo DFL 2 con construccion simultanea Loteo con Construccion Simultanea	<input type="checkbox"/> SI <input type="checkbox"/> NO	<input checked="" type="checkbox"/> SI <input checked="" type="checkbox"/> NO	
<input type="checkbox"/> AMPLIACION MAYOR A 100 M2	<input type="checkbox"/> ALTERACION	<input type="checkbox"/> REPARACION	<input type="checkbox"/> RECONSTRUCCION	

DIRECCION DE OBRAS - ILUSTRE MUNICIPALIDAD DE PARRAL

<input checked="" type="checkbox"/> URBANO	<input type="checkbox"/> RURAL	<input type="checkbox"/> CUS
--	--------------------------------	------------------------------

Numero de Permiso
0146
Fecha
29/05/2013
ROL S.I.I.
118-16

VISTOS:

- A) Las atribuciones emanadas del Art. 24 de la Ley Orgánica Constitucional de Municipalidades.
- B) Las disposiciones de la Ley General de Urbanismo y Construcciones en especial el Art. 116, su Ordenanza General, y el Instrumento de Planificación Territorial.
- C) La Solicitud de Aprobación, los planos y demas antecedentes debidamente suscritos por el propietario y los profesionales correspondientes al expediente S.P.E.-5.1.4/5.1.6. N° _____
- D) El certificado de Informaciones Previas N° _____ de Fecha __/__/____
- E) El anteproyecto de Edificación N° _____ vigente, de fecha __/__/____ (cuando corresponda)
- F) El Informe Favorable de Revisor Independiente N° _____ de Fecha __/__/____ (cuando corresponda)
- G) El Informe Favorable de Revisor de Proyecto de Calculo Estructural N° _____ de Fecha __/__/____ (cuando corresponda)
- H) La solicitud N° _____ de Fecha __/__/____ de aprobación de loteo con construcción simultanea.
- I) Otros (especificar): _____

RESUELVO:

1.- Otorgar permiso para REGULARIZACION AMPLI 1 con una superficie edificada total de 33.03 m2 y de 2 pisos de altura, destinado a HABITACIONAL ubicado en calle/avenida/camino PASAJE 1 Lote N° 1351 manzana _____ sector URBANO (Urbano o Rural) Zona ZU2 localidad o loteo PARRAL del plan regulador PARRAL Comunal o Intercomunal

aprobando los planos y demas antecedentes, que forman parte de la presente autorización mencionados en la letra C de los VISTOS de este permiso

Dejar constancia que la obra que se aprueba _____ (MANTIENE O PIERDE) los beneficios del D.F.L.-N°2 de 1959 y se acoge a las siguientes disposiciones especiales:

BENEFICIO DE FUSION DE TERRENOS, PROYECCION DE SOMBRAS, CONJUNTO ARMONICO

3.- Que el presente permiso se otorga amparado en las siguientes autorizaciones especiales:

Art. 121, Art. 122, Art. 123, Art. 124, de la Ley General Urbanismo y Construcciones, otros, (especificar)

Plazos de la autorización especial _____

4.- Que el proyecto que se aprueba se ajusta al citado anteproyecto aprobado. (cuando corresponda)

5.- INDIVIDUALIZACION DEL PROPIETARIO

NOMBRE O RAZON SOCIAL DEL PROPIETARIO CAROLA ANDREA MANRIQUEZ YAÑEZ	R.U.T. 014092981-6
--	-----------------------

REPRESENTANTE LEGAL DEL PROPIETARIO

R.U.T.

6.- INDIVIDUALIZACION DE LOS PROFESIONALES

NOMBRE O RAZON SOCIAL de la Empresa del ARQUITECTO PROYECTISTA (cuando corresponda)

R.U.T.

NOMBRE DEL ARQUITECTO PROYECTISTA

R.U.T.

SOLEDAD PARRA ESCOBAR

013374790-7

NOMBRE DEL CALCULISTA

R.U.T.

NOMBRE DEL CONSTRUCTOR (*)

R.U.T.

NOMBRE DEL REVISOR INDEPENDIENTE (cuando corresponda)

REGISTRO

CATEGORIA

NOMBRE O RAZON SOCIAL del REVISOR DEL PROYECTO DE CALCULO ESTRUCTURAL (cuando corresponda)

REGISTRO

CATEGORIA

(*) podrá individualizarse hasta antes del inicio de las obras

7.- CARACTERISTICAS DEL PROYECTO

7.1.- Destino(s) Contemplados(s)

Residencial Art. 2.1.25. OGUC.	Destino Especifico:			
Equipamiento Art. 2.1.33. OGUC.	Clase Art. 2.1.33 OGUC		Actividad	Escala Art. 2.1.36. OGUC
Actividades Productivas Art. 2.1.28. OGUC.	Destino Especifico:			
Infraestructura Art. 2.1.29. O.G.U.C.	Destino Especifico:			
Otros (especificar)				

7.2.- Superficies

	UTIL (m2)	COMUN (m2)	TOTAL(m2)
S. Edificada Bajo Terreno			
S. Edificada Sobre Terreno	33.03		
S. Edificada Total	33.03		33.03
Superficie Total Terreno			33.03
			135.88

7.3.- Normas Urbanisticas Aplicadas

Coef. de Constructibilidad	Permitido		Proyectado	
Coef. de Ocupacion pisos superiores			Coefficiente de Ocupación de Suelo	Permitido
Altura Maxima en Metros o Pisos			Densidad	Proyectado
Rasantes			Adosamiento	
Distanciamientos			Antejardin	

Estacionamientos Requeridos	Estacionamientos Proyectados
-----------------------------	------------------------------

DISPOSICIONES ESPECIALES A QUE SE ACOGE EL PROYECTO

D.F.L.-N°2 de 1959	Ley N° 19.537	Proyeccion Sombras	Segunda Vivienda
Conjunto Armonico	Beneficio Fusion	Conj. Viv Econ.	Otros (especificar)
Art 121	Art. 122	Art. 123	Art. 124
			Art. 55
Edificio de Uso Publico			Otro

Venta con Anteproyecto Aprobado	SI <input checked="" type="checkbox"/> NO <input type="checkbox"/>	Res. N°	TODO <input type="checkbox"/>	PARTE <input checked="" type="checkbox"/>	NO <input type="checkbox"/>
			Fecha	/ /	

Numero de Unidades Totales por Destino


Viviendas	
Comerciales	1 Oficinas
Otros (Especificar):	Estacionamientos


7.5.- PAGO DE DERECHOS

CLASIFICACION(ES) DE LA CONSTRUCCION				Clasificacion		M2
				C4	E4	25.56
Presupuesto						
Subtotal Derechos Municipales						3,286,028
Descuento 30% con informe de revisor independiente				(-)		49,290
Alteraciones o Ampliaciones				(-)		0
Total Derechos Municipales				(+)		49,290
Descuento por Unidades Repetidas				%		
Consignado al Ingreso Anteproyecto				Nº	Fecha:	
Consignado con Anteproyecto				Nº	Fecha:	
Monto Consignado al Ingreso				Nº	Fecha:	
TOTAL A PAGAR						49,290
Giro Ingreso Municipal				Nº	Fecha	
Convenio de Pago				Nº	Fecha	

Notas: Solo para situaciones especiales de la autorizacion

Realizado por: JCM





 DIRECTOR DE OBRAS